

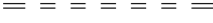












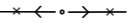
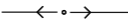


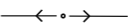
# LEGENDA

## PROJEKTOWANE

	oś jezdni/ ścieżki rowerowej
	krawężnik betonowy 15x30 wys. +12cm
	krawężnik betonowy 15x30 wys. +4cm
	krawężnik betonowy 15x30 wys. +0cm
	obrzeże chodnikowe 8x30cm
	bariero-poręcz drogowa
	slupki stalowe Retro z podwójnymi łańcuchami rozstaw słupków co 2m
	nawierzchnia z kostki betonowej gr. 8cm bezfazowa kolor czerwony - ścieżka rowerowa
	nawierzchnia z kostki betonowej gr. 8cm bezfazowa kolor szary - chodnik
	nawierzchnia z kostki betonowej gr. 8cm bezfazowa kolor antracytowy - separacja chodnika od ścieżki rowerowej
	studzienka/ wpust deszczowy
	prefabrykowany element betonowy muldowy
	stojaki dla rowerów

## ISTNIEJĄCE




### ISTN. URZĄDZENIA ELEKTROENERGETYCZNE

oznaczenia geodezyjne	
	linia napowietrzna nieizolowana niskiego napięcia z oświetleniem
	na słupach żelbetowych AL 4x50+25mm <sup>2</sup>
	linia napowietrzna niskiego napięcia izolowana
	linia kablowa ziemna niskiego napięcia
	linia nieizolowana napowietrzna średniego napięcia

### ISTN. URZĄDZENIA TELEKOMUNIKACYJNE

oznaczenia geodezyjne	
	linia kablowa ziemna
	linia kablowa napowietrzna

### ISTN. URZĄDZENIA SANITARNE

	istniejąca sieć gazowa
	istniejąca sieć wodociągowa
	istn. sieć kanalizacji sanitarnej

Investor:	Gmina Kobiór, ul. Kobiórska 5, 43-210 Kobiór		
Lokalizacja inwestycji:	działki nr : 405/47, 406/47, 1641/54, 1166/57 Obręb: Kobiór; Jednostka Ewidencyjna: Kobiór		
Branża:	DROGOWA	Stadium:	PROJEKT BUDOWLANY
Projektant:	mgr inż. Grzegorz FORYS uprawnienia nr SLK/3647/PWOD/11 w specjalności drogowej;	Podpis:	
Sprawdzający:	mgr inż. Iwona Antos uprawnienia nr SLK/3532/POOD/11 w specjalności drogowej;	Podpis:	
Temat:	"Przebudowa ul. Kobiórskiej w Kobiórze" realizowanej jako kontynuacja inwestycji "Budowa metropolitalnego węzła przesiadkowego przy skrzyżowaniu ul. Kobiórskiej z ul. Centralną - część I po północnej stronie ul. Centralnej, obejmująca fragment ciągu pieszo-rowerowego do ul. Plichtowickiej"	Data:	06.2021r.
Nazwa rysunku:	LEGENDA	Skala:	-
		Nr rys:	D.-2.0